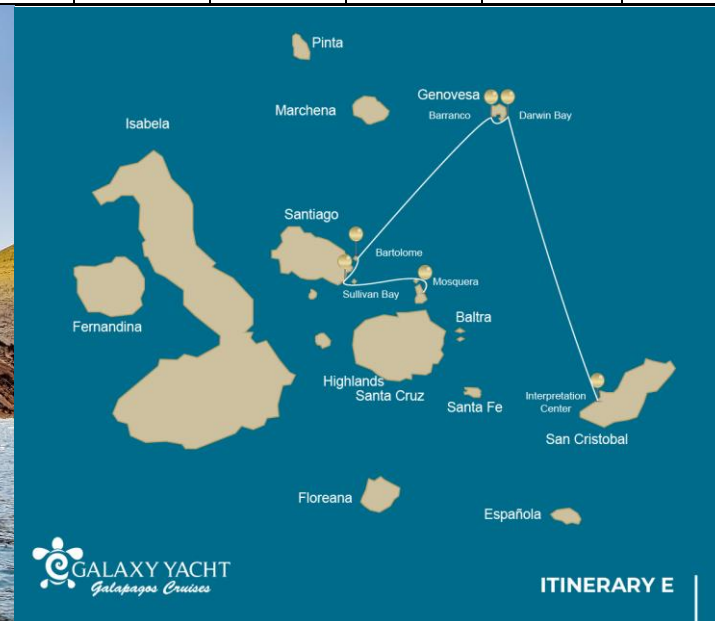


**GALAPAGOS AUF EINER KREUZFAHRT  
4 TAGE / 3 NÄCHTE JACHT GALAXY**

			WANDERN	SNORKEL	PANGA FAHRT	PADDLE	KAJAK	
<b>4 TAGE KREUZFAHRT "E"</b>	SAMSTAG	PM	<b>Mosquera:</b> Mosquera	•	•			
	SONNTAG	AM	<b>Santiago:</b> Sullivan Bay	•	•			
		PM	<b>Bartolome:</b> Bartolome	•	•	•		
	MONTAG	AM	<b>Genovesa:</b> El Barranco	•	•	•	•	•
		PM	<b>Genovesa:</b> Darwin Bay	•	•	•	•	•
DIENSTAG	AM	<b>San Cristobal:</b> Interpretationszentrum	•					




**TAG 1**



**AM: BALTRA FLUGHAFEN**

Abflug zu den Galapagos-Inseln, Ankunft am Flughafen Baltra, wo unser Naturparkführer auf Sie wartet.



**PM: MOSQUERA**

Mosquera ist größtenteils eine unfruchtbare Sandbank mit einigen felsigen Bereichen und vereinzelt salzresistenten Pflanzen. Sie können am Strand spazieren gehen und die verspielten Seelöwenwelpen beobachten, die auf den Wellen surfen und in den Gezeitentümpeln herumtollen. Halten Sie Ausschau nach den endemischen Lavamöwen, die man oft auf der Suche nach Nahrung über dem Strand fliegen sieht.

**Schnorcheln:** Wenn die Wellen nicht zu groß sind, können Sie am nördlichen Ende der Insel oder an einem der kleinen Strände auf der geschützten Seite schnorcheln.

**Höhepunkte:** Galapagos-Seelöwen, Lava-Möwen, Austernfischer, Küstenvögel,

**Wanderweg:** Es gibt keinen Wanderweg, aber Sie können auf einer Sandfläche von 0,6 km / 0,4 Meile wandern.

**Verpflegung:** Frühstück, Mittag- und Abendessen

**Unterbringung:** Jacht Galaxy

**Stufe:** 1 Nasslandung und Wanderung

**TAG 2**



**AM: SULLIVAN BAY**

Diese Wanderung ist eine Reise zum Verständnis der Entstehung dieser vulkanischen Inseln. Sie wandern durch einen gut erhaltenen Pahoehoe-Lavastrom, der Ihnen die Möglichkeit bietet, die feinen Strukturen dieser Art von Lava zu sehen, die nur an wenigen Orten auf der Welt vorkommt. Auf den ersten Blick scheint es in der kargen Landschaft kein Leben zu geben, doch wer genau hinsieht, entdeckt Pionierpflanzen, Lavaeidechsen und kleine Vögel. An der Küste können Sie Pinguine, Pelikane und Austernfischer beobachten.

**Schnorcheln:** Sie haben die Möglichkeit, von einem Korallensandstrand oder von den Booten aus zu schwimmen oder zu schnorcheln. Ein Tauchgang ins Wasser ist wie eine Reise in eine andere Welt: Während das Land fast leblos ist, wimmelt es im Meer von Leben, darunter große Fischschwärme, Galapagos-Pinguine, Riffhaie, Schildkröten und Rochen.

**Höhepunkte:** Pahoehoe-Lava, Galapagos-Pinguine, Austernfischer, Galapagos-Falken.

**Wanderweg:** 2,2 km / 1,4 Meile

**Stufe:** 3 Trockene Landung und Wanderung



**PM: BARTOLOME**


Bartolome ist einer der ikonischsten Orte auf Galapagos und einer der wenigen Plätze, an denen man Pinguine sehen kann, ohne in die abgelegenen westlichen Gebiete von Isabela und Fernandina fahren zu müssen. Von hier aus hat man einen herrlichen Blick auf den Pinnacle Rock, der sich an der Nordseite der Insel befindet, direkt neben einem wunderschönen pfirsichfarbenen Sandstrand.

Die Wanderung zum Gipfel der Insel ist fantastisch und bietet Ihnen unglaubliche Ausblicke auf Mondlandschaften mit verstreuten Vulkankegeln. Von diesem Aussichtspunkt aus kann man viele Inseln sowie die Sullivan's Bay und den Pinnacle Rock sehen.

**Schnorcheln:** Sie haben die Möglichkeit, vom Strand aus zu schwimmen oder zu schnorcheln. Dieses Gebiet hat einen wohlverdienten Ruf als einer der besten Schnorchelplätze der Galapagos-Inseln, nicht nur wegen des klaren, ruhigen Wassers, sondern auch wegen der Pinguine, die beim Schnorcheln relativ leicht zu entdecken sind, sowie wegen der unglaublichen Vielfalt an Fischen, bunten Wirbellosen, Seelöwen, Schildkröten, Rochen und Riffhaien.

		<p><b>Höhepunkte:</b> Galapagos-Pinguine, vulkanische Landschaften, Pinnacle Rock, Blaufußtölpel, Reiher, Seelöwen, Haie.  <b>Wanderweg:</b> 1,5 km / 0,9 Meile  <b>Verpflegung:</b> Frühstück, Mittag- und Abendessen  <b>Unterbringung:</b> Jacht Galaxy  <b>Stufe:</b> 2 Trockene Landung und Wanderung</p>
<p><b>TAG 3</b></p>		<p><b>AM: EL BARRANCO</b></p> <p>El Barranco liegt an der Südseite der Darwin-Bucht auf der Insel Genovesa. Die Klippen an der Küste bestehen aus sehr brüchiger Lava, was sie zu einem idealen Ort für Sturmschwalben macht, die hier ihre Kolonien bauen, was wiederum eine große Population von Kurzhoreulen anlockt, die sich auf die nistenden Vögel stürzen. Rotfußtölpel und Nazca-Tölpel sind entlang des Weges zahlreich vertreten. Am Fuße der Klippen können Sie Galapagos-Seelöwen beobachten, die sich in schattigen Bereichen ausruhen, sowie verschiedene Seevogelarten.</p> <p><b>Schnorcheln:</b> Sie können entlang der Klippen schnorcheln, wo es viele Fische gibt und die Chance groß ist, Haie, Rochen und Seelöwen zu sehen.  <b>Höhepunkte:</b> Nistende Fregattvögel, Rotfuß- und Nazca-Tölpel, Galapagos-Seelöwen, Galapagos-Pelzrobber, Lava- und Schwalbenschwanzmöwen, Gelbscheitel-Nachtreiher, Genovesa-Grundfink, Genovesa-Kaktusfink, Galapagos-Spottdrosseln.  <b>Wanderweg:</b> 1,2 km / 0,7 Meile  <b>Stufe:</b> 3 Nasslandung und Wanderung</p>
		<p><b>PM: DARWIN BAY</b></p> <p>Genovesa ist eine der Lieblingsinseln der Vogelbeobachter, da sie große Kolonien von Seevögeln beheimaten. Sobald Sie den Strand betreten, werden Sie von den Geräuschen Hunderter von Tölpeln, Möwen und Fregattvögeln überrascht, die über den Strand fliegen, in den Büschen hocken oder auf dem Sandboden nisten. Der Weg ist definitiv ein unvergessliches Naturerlebnis, denn es gibt überall Tiere:</p>



		<p>Seelöwen und Meeresleguane in Meeresnähe, Nachtreiher, Schwalbenschwanz- und Lavamöwen, Darwinfinken, Galapagos-Tauben, Spottdrosseln und viele andere Arten im Landesinneren.</p> <p><b>Schnorcheln:</b> In der Bucht gibt es mehrere Möglichkeiten zum Schnorcheln, vom tiefen Wasser entlang der Klippen, die die Bucht durchziehen, bis zum flachen Wasser direkt am Strand. In jedem Fall gibt es viele Fische zu sehen und die Chancen, Haie, Rochen und Seelöwen zu entdecken, sind groß.</p> <p><b>Höhepunkte:</b> Nistende Fregattvögel, Rotfuß- und Nazca-Tölpel, Galapagos-Seelöwen, Lava- und Schwalbenschwanzmöwen, Gelbscheitel-Nachtreiher, Genovesa-Grundfink, Genovesa-Kaktusfink, Galapagos-Spottdrosseln</p> <p><b>Wanderweg:</b> 1,2 km / 0,7 mi</p> <p><b>Verpflegung:</b> Frühstück, Mittag- und Abendessen</p> <p><b>Unterbringung:</b> Jacht Galaxy</p> <p><b>Stufe:</b> 3 Nasslandung und Wanderung</p>
<p><b>TAG 4</b></p>		<p><b>AM: INTERPRETATIONSZENTRUM</b></p> <p>Dieses am Rande von Puerto Baquerizo gelegene Zentrum ist der Geschichte der menschlichen Präsenz auf den Galapagos-Inseln gewidmet. Von der Zeit der ersten spanischen Entdecker bis in die heutige Zeit, mit berühmten Besuchern wie Charles Darwin, führt Sie diese Dauerausstellung durch die Gefahren und Kämpfe der frühen Siedler, die versuchten, in der rauen Umgebung von Galapagos zu überleben.</p> <p><b>Höhepunkte:</b> Endemische Pflanzen, Ausstellung zur Menschheitsgeschichte</p> <p><b>Wanderweg:</b> 0,2 km / 650 Fuß</p> <p>Anschließend Transfer zum Flughafen für Ihren Rückflug zum ecuadorianischen Festland.</p> <p><b>Verpflegung:</b> Frühstück</p> <p><b>Stufe:</b> 1 Trockene Landung und Wanderung</p>

Stufe 1: Leicht

Stufe 2: Moderat

Stufe 3: Schwer