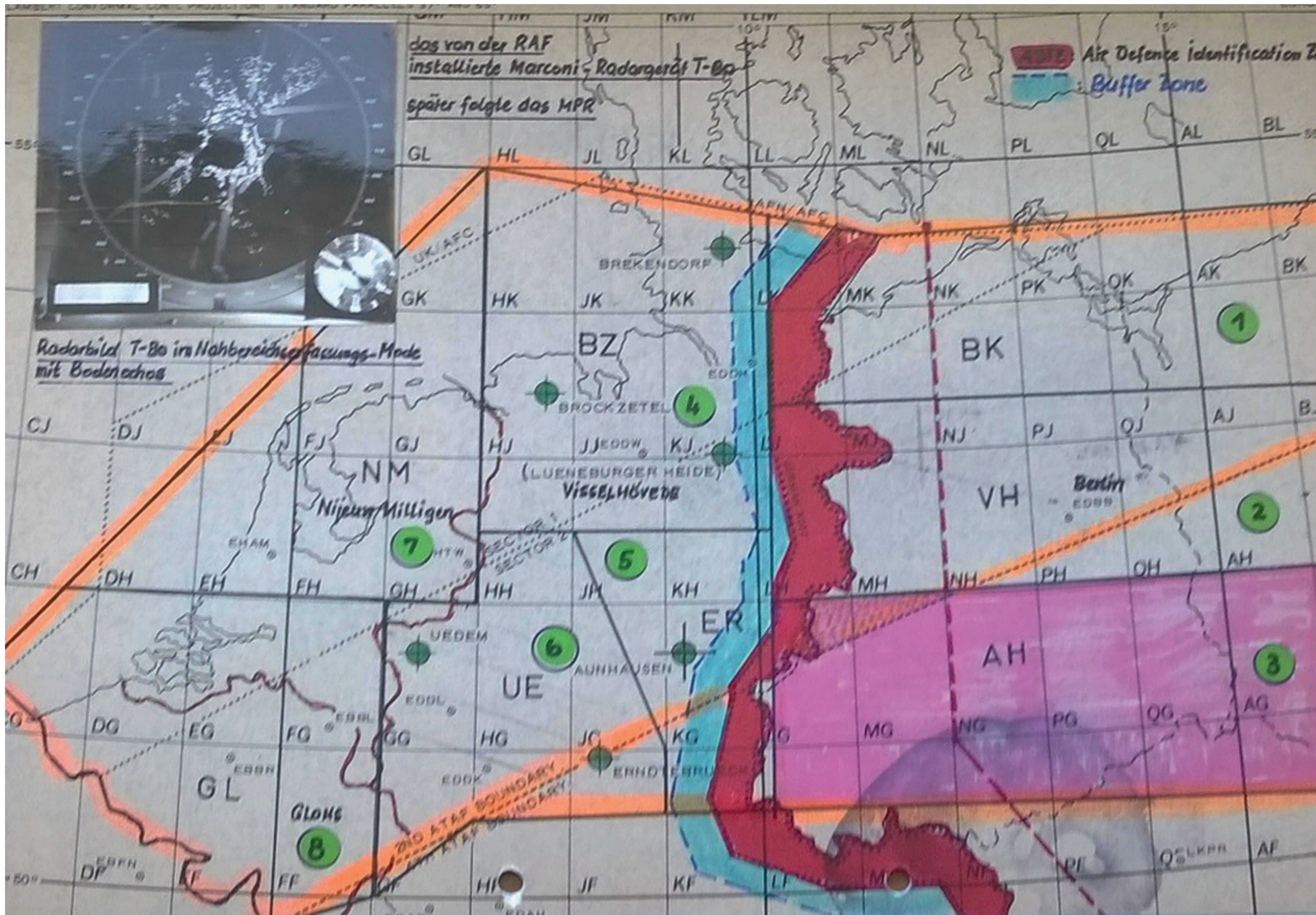



Radarstellung Auenhausen

Analoger Einsatzbetrieb bis 1971




Verantwortlichkeitsbereich und Luftverteidigungsstruktur Norddeutschland



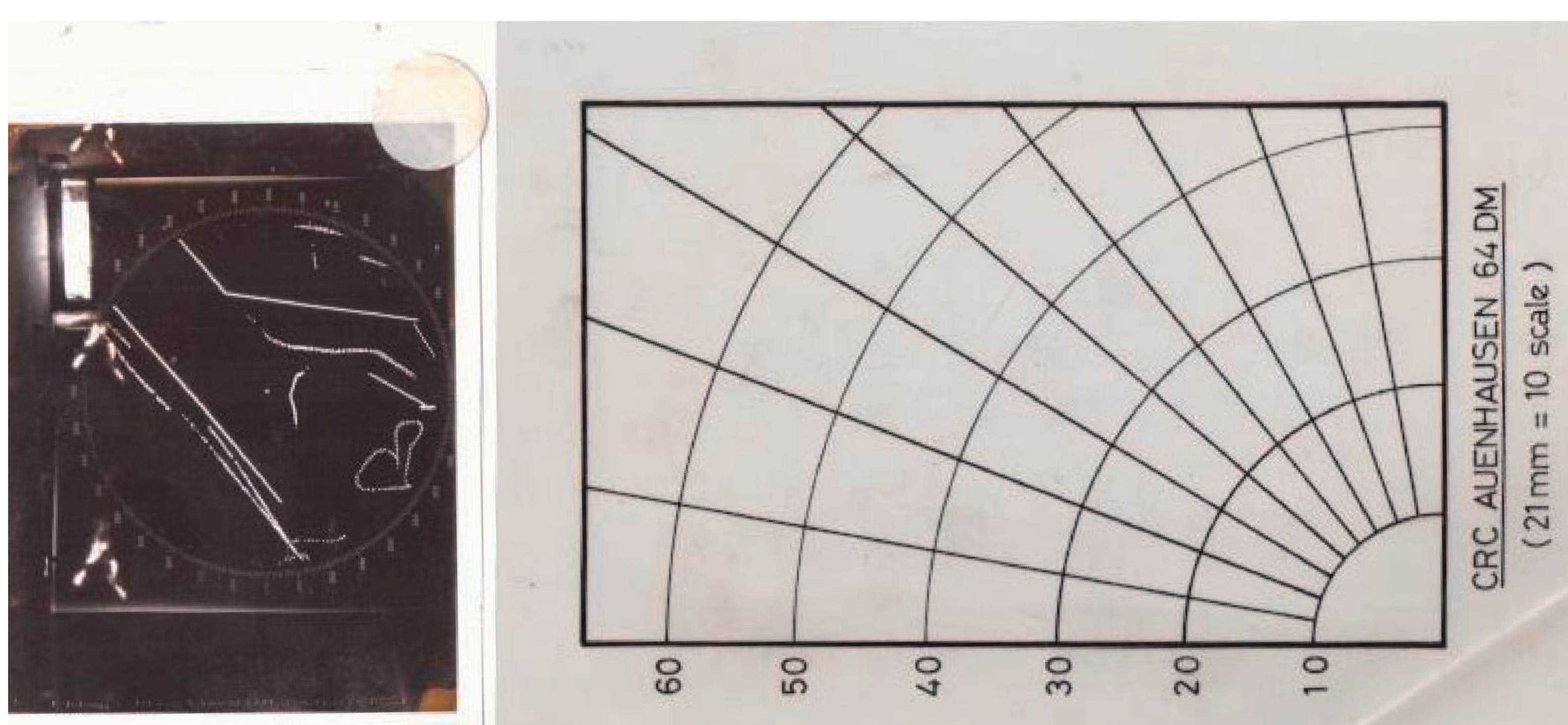
Oben: Rundum-Suchradar T80
Unten: Höhenmessradar T13



Bereich Luftlageerstellung



Während (links) eine Luftlage anhand des erfassten Radarbildes erstellt wird, werden anhand dieser Daten die sogenannten Plots (Flugzielsymbole, oben) auf der Luftlagekarte für die militärische Führung optisch der Realität entsprechend bewegt.



Mit Hilfe des transparenten Handy-Dandy (rechts) wurde durch Auflegen auf die Konsole Entfernung und Winkel zu dem abzufangendem Ziel ermittelt, per Funk zum Abfangjäger zur Führung weitergeleitet. Abb. links: Radarbild mit Flugwegen während eines Abfangvorganges.

Bereich Jägerführung



Quelle: flying-tigers.co.uk

Zur Klärung von Krisensituationen in der Luft wurde die Alarmrotte der Royal Airforce Gütersloh angefordert und von der Radarstellung Auenhausen aus geführt. (Oben: Lightning MK VI)

